

ADVOKÁTNÍ KANCELÁŘ

JUDr. Karel Guziur

ul. Politických obětí 120, 738 01 Frýdek-Místek

telefon, fax 558 431 750

IČO CZ 48724700, ev.č. ČAK 9525, e-mail: karel.guziur@c-box.cz, mobil 602 612 078

SMLOUVA O ZŘÍZENÍ SLUŽEBNOSTI INŽENÝRSKÉ SÍTĚ

kteřou uzavřeli níže uvedeného dne, měsíce a roku

tito účastníci:

Obec Metylovice

Metylovice, č.p. 495, PSČ 739 49

zastoupená starostou obce Ing. Lukášem Halatou

(dále jen *povinný ze služebnosti - vlastník*)

a

Ing. František Huška, nar. 21.04.1942

Jaroslava Hušková, nar. 09.06.1945

oba trvale bytem Palkovice 617, PSČ 739 41

(též *oprávnění ze služebnosti - uživatelé*)

I.

Obec Metylovice je též vlastníkem pozemku 1992/1 v obci Metylovice, k.ú. Metylovice, zapsaným na LV č. 1 pro obec a katastrální území Metylovice u Katastrálního úřadu pro Moravskoslezský kraj, Katastrální pracoviště Frýdek-Místek.

II.

Povinný ze služebnosti - vlastník zřizuje k pozemku 1992/1 pro pozemek p. č. 1921/1 v k.ú. a obci Metylovice, zaps. na LV č. 604 pro toto k.ú., který je nyní ve společném vlastnictví manželů Ing. Františka a Jaroslavy Huškových - oprávněných ze služebnosti, služebnost inženýrské sítě vedení vodovodu v délce 2,02 m ze svého pozemku p. č. 1992/1 na pozemek p.č. 1921/1. Plocha věcného břemena činí 4,04 m².

Rozsah služebnosti k části služebného pozemku je vyznačen na **přiloženém** Geometrickém plánu č. 2854-534/2018 obec Metylovice, k.ú. Metylovice, vyhotovitele Petra Šimka, úředně ověřeného oprávněným zeměměřičským inženýrem Ing. Alenou Šimkovou dne 16.08.2018.

III.

Služebnost se zřizuje úplatně. Cena za zřízení služebnosti je 1.000,- Kč (slovyjedentisíckorunčeských) jednorázově. Cena je splatná nejpozději do 15 dnů po zápisu služebnosti do katastru nemovitosti.

IV.

Na základě této smlouvy lze na příslušných listech vlastnictví pro k.ú. Metylovice, obec Metylovice u Katastrálního úřadu pro Moravskoslezský kraj, Katastrální pracoviště Frýdek-Místek zapsat služebnost inženýrské sítě – vedení vodovodního potrubí z pozemku parc. č. 1992/1, na pozemek parc. č. 1921/1 vše v k.ú. Metylovice.

V.

1. Účastníci této smlouvy shodně prohlašují, že si tuto smlouvu před jejím podpisem řádně přečetli, že byla uzavřena po vzájemném projednání, podle jejich pravé svobodné vůle, určitě, vážně a srozumitelně, nikoliv v tísní a za nápadně nevýhodných podmínek. Obě smluvní strany potvrzují správnost a autentičnost této smlouvy svým podpisem.
2. V případě že příslušné katastrální pracoviště v řízení o povolení vkladu práva služebnosti na základě této smlouvy vyzve účastníky k opravě či doplnění návrhu na vklad, smluvní strany se zavazují poskytnout si navzájem součinnost potřebnou k odstranění případných vad či nedostatků případného návrhu tak, aby byl vklad předmětné služebnosti do katastru nemovitostí povolen. V případě, že by katastrální úřad pravomocně rozhodl o zamítnutí návrhu na vklad práva z věcného břemene na základě této smlouvy, zavazují se smluvní strany uzavřít novou smlouvu o stejném obsahu, která bude splňovat veškeré náležitosti tak, aby byla vkladu schopná. Smluvní strany se

zavazují tuto smlouvu uzavřít do 15 dnů od právní moci rozhodnutí katastrálního úřadu o zamítnutí návrhu na vklad práv podle této smlouvy.

3. Účastníci smlouvy prohlašují, že jsou oprávněni zavázat se způsobem stanoveným v této smlouvě a současně se zavazují nahradit případnou škodu, jestliže by se toto prohlášení dodatečně ukázalo nepravdivým.
4. Tato smlouva se vyhotovuje ve čtyřech stejnopisech, z nichž každý má právní sílu originálu.

Ve Frýdku-Místku dne 19. listopadu 2018

Ing. František Huška

Jaroslava Hušková



Ing. Lukáš Halata
starosta Obce Metylovice

PROHLÁŠENÍ O PRAVOSTI PODPISU NA LISTINĚ SEPSANÉ ADVOKÁTEM

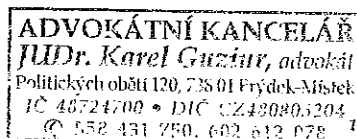
Běžné číslo knihy o prohlášeních o pravosti podpisu 002013/386,387/2018/V.

Já, níže podepsaný JUDr. Karel Guziur, advokát se sídlem ve Frýdku-Místku, zapsaný v seznamu advokátů vedeném Českou advokátní komorou pod ev.č. 9525, prohlašuji, že tuto listinu, kterou jsem sám sepsal, přede mnou vlastnoručně v pěti vyhotoveních podepsali

1. Ing. František Huška, bytem Palkovice č.p. 617, PSČ 739 41, jehož totožnost jsem zjistil z občanského průkazu ev.č. 207220402.
2. Jaroslava Hušková, bytem Palkovice č.p. 617, PSČ 739 41, jejíž totožnost jsem zjistil z občanského průkazu ev.č. 203991055.


Ve Frýdku-Místku dne 19. listopadu 2018

JUDr. Karel Guziur
advokát



Doložka platnosti právního úkonu dle ust. § 41 zák. č. 128/2000 Sb., o obcích (obecní zřízení), ve znění pozdějších předpisů:

O uzavření této smlouvy (na základě předloženého návrhu smlouvy) rozhodlo zastupitelstvo obce svým usnesením č. 42/2018 ze dne 14. 11. 2018




VÝKAZ DOSAVADNÍHO A NOVÉHO STAVU ÚDAJŮ KATASTRU NEMOVITOSTÍ														
Dosavadní stav				Nový stav										
Označení pozemku parc. číslem	Výměra parcely		Druh pozemku Způsob využití	Označení pozemku parc. číslem	Výměra parcely		Druh pozemku Způsob využití	Typ stavby Způsob využití	Zpús. určení výměr	Porovnání se stavem evidence právních vztahů				
	ha	m ²			ha	m ²				Díl přechází z pozemku označeného v katastru nemovitostí	dřívejší poz. evidencí	Číslo listu vlastnictví	Výměra dílu	
		ha	m ²			ha	m ²					ha	m ²	
1992/1										1992/1		1		

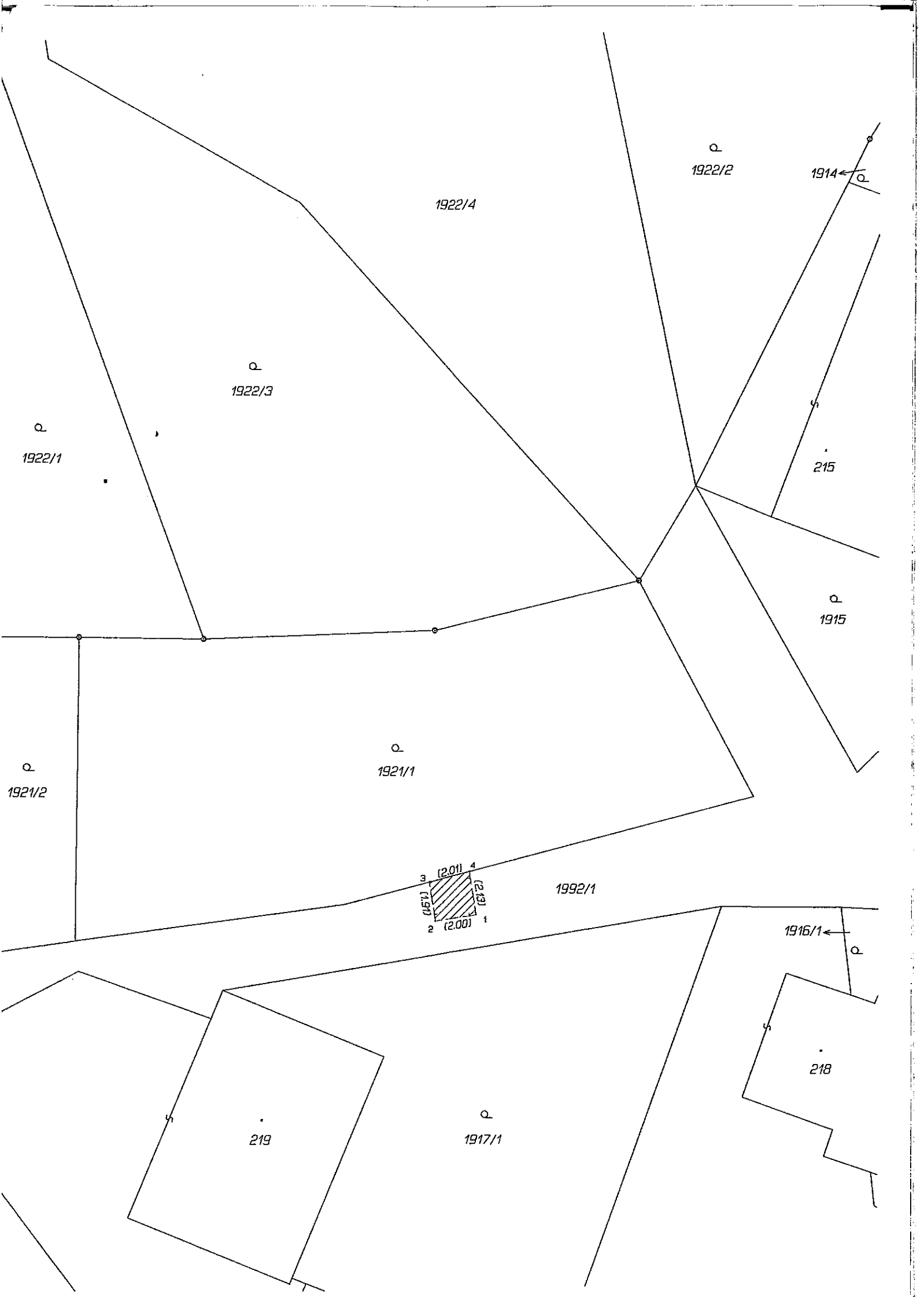
Druh věcného břemene: dle listiny o věcném břemeni

Oprávněný: dle listiny o věcném břemeni

Seznam souřadnic (S-JTSK)
Číslo bodu Souřadnice pro zápis do KN

	Y	X	Kód kv.	Poznámka
k.o. Metylovice (693545)				
1	470070.45	1125633.54	3	lom břemene
2	470072.43	1125633.84	3	lom břemene
3	470072.72	1125631.95	3	lom břemene
4	470070.78	1125631.44	3	lom břemene

GEOMETRICKÝ PLÁN pro vymezení rozsahu věcného břemene k části pozemku	Geometrický plán ověřil úředně oprávněný zeměměřický inženýr:		Stejnopis ověřil úředně oprávněný zeměměřický inženýr:				
	Jméno, příjmení:	ing. Alena Šimková		Jméno, příjmení:	ing. Alena Šimková		
	Číslo položky seznamu úředně oprávněných zeměměřických inženýrů:	967/1995		Číslo položky seznamu úředně oprávněných zeměměřických inženýrů:	967/1995		
	Dne:	13. srpna 2018	Číslo:	35/2018	Dne:	16. srpna 2018	Číslo:
Náležitosti a přesnosti odpovídá právním předpisům.			Tento stejnopis odpovídá geometrickému plánu v elektronické podobě uloženému v dokumentaci katastrálního úřadu.				
Vyhotovitel: Petr Šimek 739 49 Metylovice 163 IČ: 18985041	Katastrální úřad souhlasí s očištváním parcel.			Ověření stejnopisu geometrického plánu v listinné podobě.			
Číslo plánu: 2854-534/2018 Okres: Frýdek-Místek Obec: Metylovice Kat. území: Metylovice Mapový list: Frýdlant nad Ostravicí 8-2/44 Dosavadním vlastníkům pozemků byla poskytnuta možnost seznámit se v terénu s průběhem navrhovaných nových hranic, které byly označeny předepsaným způsobem:	KÚ pro Moravskoslezský kraj KP Frýdek-Místek Libuše Strakošová PGP-1824/2018-802 2018.08.16 09:33:09 CEST						



Výkaz délek a výměr věcného břemene

Název stavby:	Vodovodní přípojka pro p.č.1921/1
Název katastrální území :	Metylovice
Geometrický plán č.:	2854-534/2018

Parcelní číslo			LV	Číselný kód katastrálního území	Délka vodovodního zařízení (m)	PlochaVB (m ²)	ID parcely
KN	ZE	Díl parcely					
1992/1			1	693545	2,02	4,04	3319231802
Celkem					2,02	4,04	

Vyhotovila: ing.Alena Šimková
 e-mail: alenatumova@atlas.cz
 Telefon: 731 152 666
 Datum: 16.8.2018

Podpis: 

Razítko:

