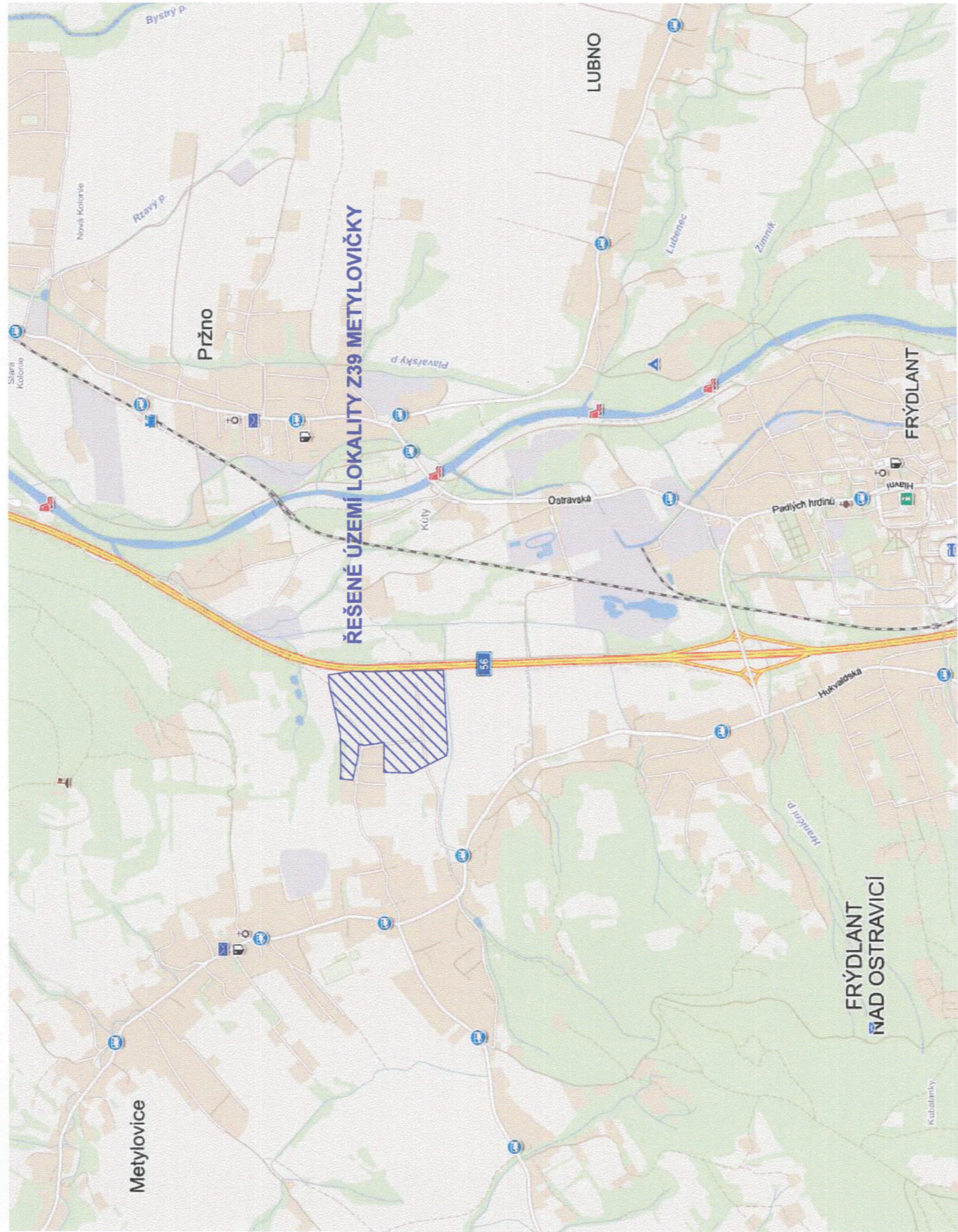
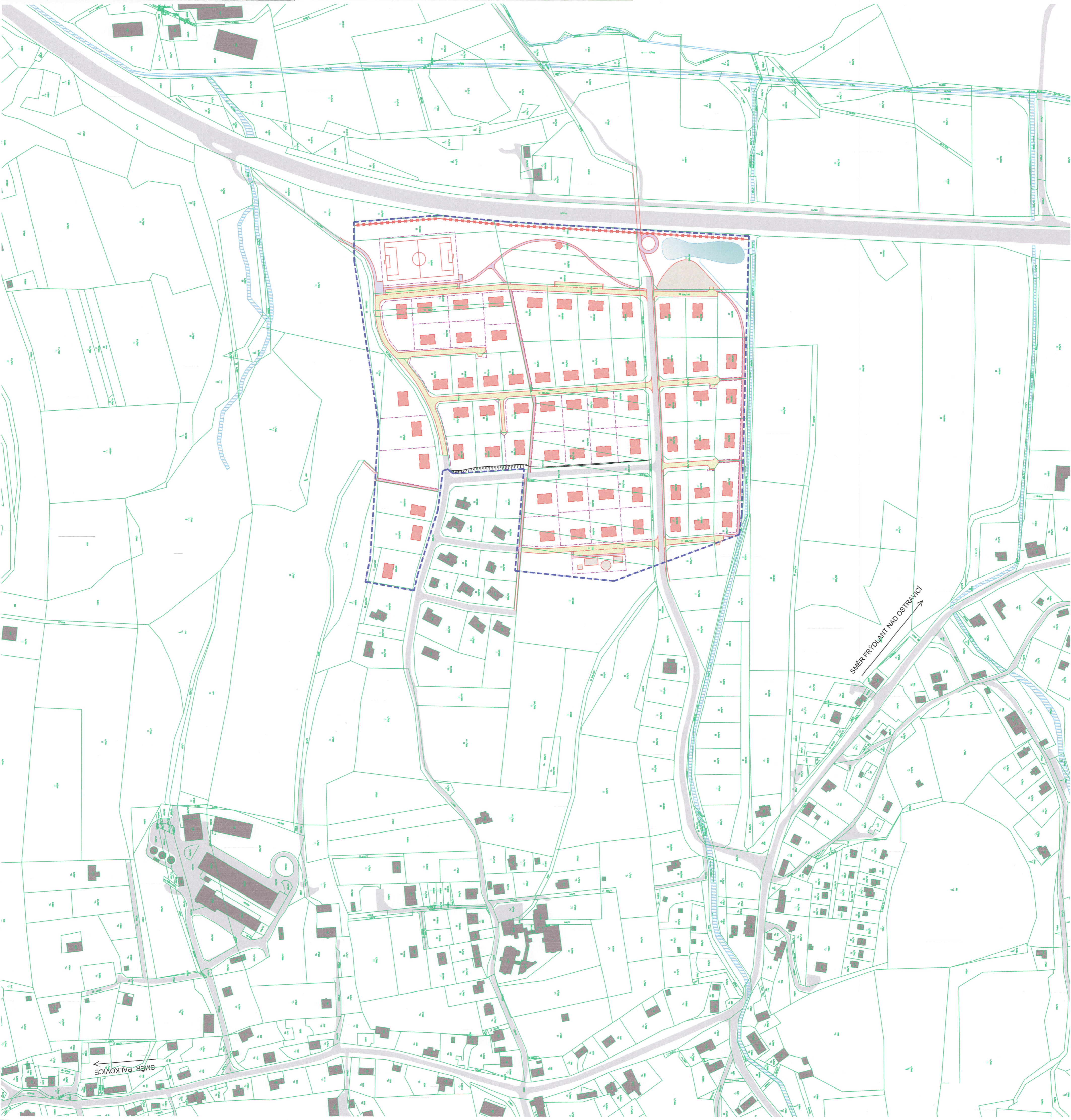




ORTOFOTO 1:10 000



MAPA 1:20 000



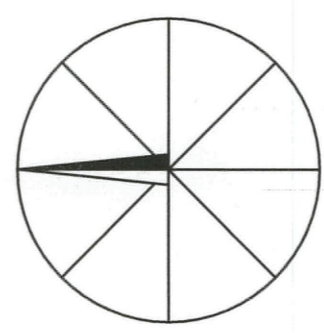
LEGENDA

NAVRH

- OBJEKTY NOVE
- ORIENTAČNÍ UMÍSTĚNÍ BUDOV
- KOMUNIKACE - ASFALT
- KOMUNIKACE, ZPEVNĚNÉ PLOCHY SYPANÉ
- CHODNÍKY PRO PĚŠÍ A KOLA
- NOVÁ PARCELACE
- OKRASNÉ KAMENIVO
- VODNÍ PLOCHA
- PROTIHLUKOVÁ STĚNA
- ŘEŠENÉ ÚZEMÍ PLOCHY Z39 METYLOVICKY

STÁVAJÍCÍ

- OBJEKTY STÁVAJÍCÍ
- BUDOVY STÁVAJÍCÍ
- STÁVAJÍCÍ KOMUNIKACE
- VODOTÉČE
- KATASTRÁLNÍ MAPA, PARCELACE



* DOKUMENTACE JE DÍLEŽNĚ MAJETKEM FIRMY HUTNÍ PROJEKT FRYDLANT a.s. A NESMÍ BÝT POUŽITA BEZ JEJÍHO VĚDOMÍ *

OZN.	ZMĚNA	DATUM	PROVEDL.	KONTROLA
VYPRACOVAL	ING. RADKA NEVLUDOVÁ			
PROJEKTANT	ING. RADKA NEVLUDOVÁ			
SCHVÁLIL	ING. PŘEMYSL ŠINEK			
KONTROLOVAL	ING. TOMÁŠ CZAPKA			
INVESTOR	Obec Metylovice			
MÍSTO STAVBY	METYLOVICE			
STAVBA	ÚZEMNÍ STUDIE LOKALITY Z39 METYLOVICKY			
Č. ZAK.	10606-910-000			
ARCHIVNÍ ČÍSLO	HP4-1-70736			
LISTŮ	POČET A4 8			
MĚŘÍTKO	1:2000			
POŘADOVÉ Č.	B.1			

SITUACE ŠIRŠÍCH VZTAHŮ