





ÚZEMNÍ PLÁN METYLOVICE ZMĚNA Č. 3

NÁVRH PRO VEŘEJNÉ PROJEDNÁNÍ

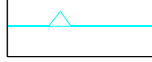

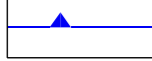

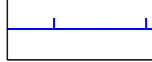

2B. HLAVNÍ VÝKRES - TECHNICKÁ INFRASTRUKTURA

1 : 5 000

LEGENDA ZMĚN

STAV	NÁVRH	
		ZASTAVĚNÉ ÚZEMÍ
		HRANICE ZASTAVITELNÝCH PLOCH

VODNÍ HOSPODÁŘSTVÍ

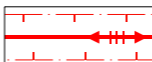







		STANOVENÉ ZÁPLAVOVÉ ÚZEMÍ
		HRANICE AKTIVNÍ ZÓNY V ZÁPLAVOVÉM ÚZEMÍ
		HRANICE POVODNĚ POD VODNÍM DÍLEM

POZNÁMKA:

STANOVENÉ ZÁPLAVOVÉ ÚZEMÍ, HRANICE AKTIVNÍ ZÓNY V ZÁPLAVOVÉM ÚZEMÍ A HRANICE POVODNĚ POD VODNÍM DÍLEM JSOU ZAKRESLENY NOVĚ, PŮVODNÍ ZÁKRES SE TÍMTO RUŠÍ

ZÁSOBOVÁNÍ VODOU



		VODOVOD
---	---	---------

STAV	NÁVRH	ZÁSOBOVÁNÍ ELEKTRICKOU ENERGIÍ
		VRCHNÍ VEDENÍ VVN 400 kV VČETNĚ OCHRANNÉHO PÁSMA
		VRCHNÍ VEDENÍ VN 22 kV VČETNĚ OCHRANNÉHO PÁSMA
		KABELOVÉ VEDENÍ VN 22 kV VČETNĚ OCHRANNÉHO PÁSMA
		DISTRIBUČNÍ TRAFOSTANICE VČETNĚ OCHRANNÉHO PÁSMA

POZNÁMKA:

VEŠKERÉ STÁVAJÍCÍ VEDENÍ VVN, VN A DISTRIBUČNÍ TRAFOSTANICE VČETNĚ OCHRANNÝCH PÁSEM JSOU ZAKRESLENY NOVĚ, PŮVODNÍ ZÁKRES SE TÍMTO RUŠÍ

ZÁSOBOVÁNÍ PLYNEM

		STL PLYNOVOD
---	---	--------------

		RUŠENÉ JEVY
---	---	-------------

PODTISK: PLATNÝ ÚZEMNÍ PLÁN METYLOVICE



PROJEKTOVÁ ČINNOST, URBANISMUS, ÚZEMNÍ PLÁNOVÁNÍ, EKOLOGIE, GIS

URBANISTICKÉ STŘEDISKO OSTRAVA, s.r.o.

Spartakovců 6014/3, Ostrava-Poruba, 70800 tel: 596 939 530, 596 939 531

ZODP.PROJEKTANT: ING.ARCH.HELENA SALVETOVÁ	ZAK. ČÍSLO: U - 693
ZPRACOVATEL: ING.ARCH.HELENA SALVETOVÁ	
OBJEDNATEL: OBEC METYLOVICE	DATUM: ČERVEN 2024