





ÚZEMNÍ PLÁN METYLOVICE ZMĚNA Č. 3


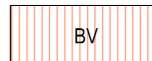

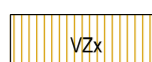




NÁVRH PRO VEŘEJNÉ PROJEDNÁNÍ

2A. HLAVNÍ VÝKRES - URBANISTICKÁ KONCEPCE A DOPRAVA 1 : 5 000

LEGENDA ZMĚN

STAV	NÁVRH	
		HRANICE ZASTAVĚNÉHO ÚZEMÍ K 1. 6. 2024
		HRANICE ZASTAVITELNÝCH PLOCH

PLOCHY S ROZDÍLNÝM ZPŮSOBEM VYUŽITÍ

PLOCHY STABILIZOVANÉ	PLOCHY ZMĚN	
		PLOCHY BYDLENÍ V RODINNÝCH DOMECH
		PLOCHY VÝROBY ZEMĚDĚLSKÉ SPECIFICKÉ
		PLOCHY SIDELNÍ ZELENĚ SOUKROMÉ A VYHRAZENÉ
		PLOCHY LESNÍ

		RUŠENÉ JEVI
---	---	-------------

ZMĚNOU Č. 3 SE Z TOHOTO VÝKRESU VYPOUŠTÍ INTERAKČNÍ PRVKY FUNKČNÍ, PAMÁTNÉ STROMY A ARCHITEKTONICKY CENNÉ STAVBY

PODTISK: PLATNÝ ÚZEMNÍ PLÁN METYLOVICE



PROJEKTOVÁ ČINNOST, URBANISMUS, ÚZEMNÍ PLÁNOVÁNÍ, EKOLOGIE, GIS

URBANISTICKÉ STŘEDISKO OSTRAVA, s.r.o.

Spartakovců 6014/3, Ostrava-Poruba, 70800 tel: 596 939 530, 596 939 531

ZODP.PROJEKTANT: ING.ARCH.HELENA SALVETOVÁ

ZAK. ČÍSLO: U - 693

ZPRACOVATEL: ING.ARCH.HELENA SALVETOVÁ

OBJEDNATEL: OBEC METYLOVICE

DATUM: ČERVEN 2024