




ÚZEMNÍ PLÁN METYLOVICE ZMĚNA Č. 3

NÁVRH PRO VEŘEJNÉ PROJEDNÁNÍ

1. VÝKRES ZÁKLADNÍHO ČLENĚNÍ ÚZEMÍ

1 : 5 000

LEGENDA ZMĚN

-  ZASTAVĚNÉ ÚZEMÍ K 1. 6. 2024
-  HRANICE ZASTAVITELNÝCH PLOCH
-  RUŠENÉ JEVY

PODTISK: PLATNÝ ÚZEMNÍ PLÁN METYLOVICE



PROJEKTOVÁ ČINNOST, URBANISMUS, ÚZEMNÍ PLÁNOVÁNÍ, EKOLOGIE, GIS

URBANISTICKÉ STŘEDISKO OSTRAVA, s.r.o.

Spartakovců 6014/3, Ostrava-Poruba, 70800 tel: 596 939 530, 596 939 531

ZODP.PROJEKTANT: ING.ARCH.HELENA SALVETOVÁ

ZAK. ČÍSLO: U - 693

ZPRACOVATEL: ING.ARCH.HELENA SALVETOVÁ

OBJEDNATEL: OBEC METYLOVICE

DATUM: ČERVEN 2024