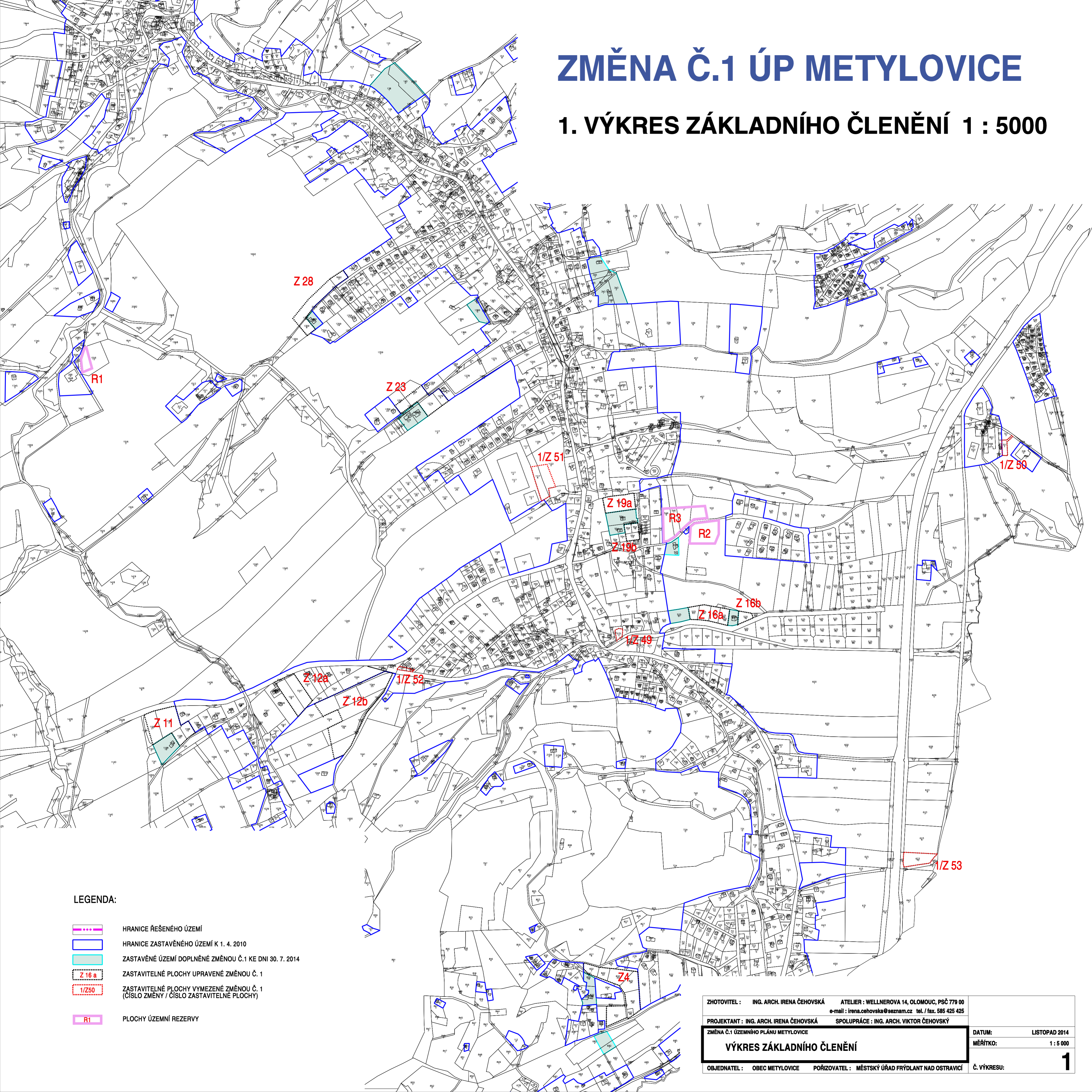








ZMĚNA Č.1 ÚP METYLOVICE

1. VÝKRES ZÁKLADNÍHO ČLENĚNÍ 1 : 5000



LEGENDA:

-  HRANICE ŘEŠENÉHO ÚZEMÍ
-  HRANICE ZASTAVĚNÉHO ÚZEMÍ K 1. 4. 2010
-  ZASTAVĚNÉ ÚZEMÍ DOPLNĚNÉ ZMĚNOU Č.1 KE DNI 30. 7. 2014
-  Z 16 a ZASTAVITELNÉ PLOCHY UPRAVENÉ ZMĚNOU Č. 1
-  1/250 ZASTAVITELNÉ PLOCHY VYMEZENÉ ZMĚNOU Č. 1 (ČÍSLO ZMĚNY / ČÍSLO ZASTAVITELNÉ PLOCHY)
-  R1 PLOCHY ÚZEMNÍ REZERVY

ZHOTOVITEL : ING. ARCH. IRENA ČEHOVSKÁ ATELIER : WELLNEROVA 14, OLOMOUČ, PSČ 779 00
e-mail : irena.cehovska@seznam.cz tel. / fax. 585 425 425

PROJEKTANT : ING. ARCH. IRENA ČEHOVSKÁ SPOLUPRÁCE : ING. ARCH. VIKTOR ČEHOVSKÝ

ZMĚNA Č.1 ÚZEMNÍHO PLÁNU METYLOVICE

VÝKRES ZÁKLADNÍHO ČLENĚNÍ

OBJEDNATEL : OBEC METYLOVICE POŘIZOVATEL : MĚSTSKÝ ÚŘAD FRÝDLANT NAD OSTRAVICÍ Č. VÝKRESU:

DATUM: LISTOPAD 2014

MĚŘÍTKO: 1 : 5 000

1